



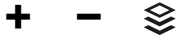
ДРУГОЕ ▾ YULIYABALABINA (/MODERN/PROFILE/YULIYABALABINA), СЕГОДНЯ @ 5:39 PM



Богородское Другое

Тип события: Не входящий в классификацию ▾ Дистанция: -- ▾ Инвентарь: Добавить

Нравится 0



12.2° 13



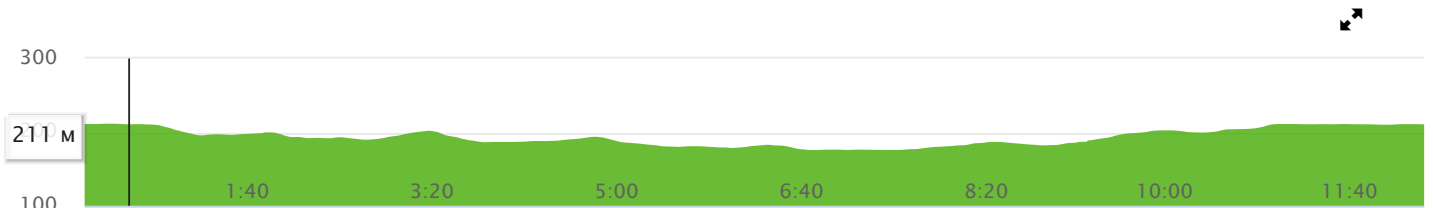
Google

(https://maps.google.com/maps?ll=56.491664,38.192214&z=16&t=h&hl=en&gl=US&mapMentapi©2016 Google Imagery ©2016 CNES / Astrium Digital Globe Report a map error (https://www.google.com/maps/@56.491664,38.192214,16z/data=!3m1!1e3!1m2!1s0x4130a193&pr=3))

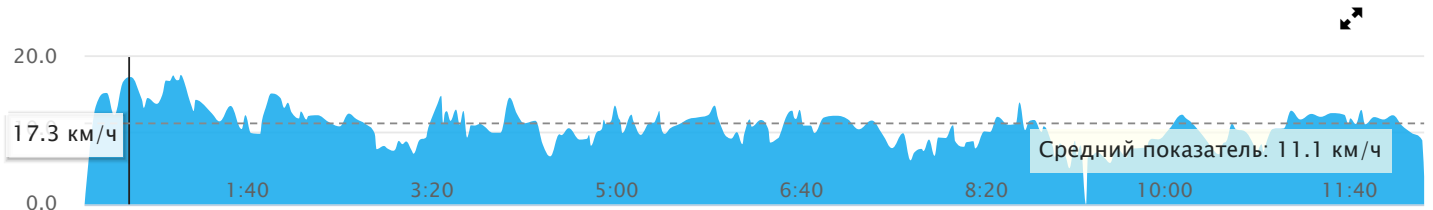
По времени ▾

Настроить ▾

Высота



Скорость



Статистика **Отрезки**

Расстояние

2.24 км

Расстояние

Время

Темп **Скорость**

Калории



151 Калории

Калории

12:06

Время

Фитнес (/modern/dashboard/8492428)



12:01

Время в движении

12:06

Истекшее время

11.1 км/ч

Средняя скорость

11.2 км/ч

Средняя скорость движения

17.6 км/ч

Максимальная скорость

Высота

57 м

Набор высоты

57 м

Потеря высоты

176 м

Минимальная высота

211 м

Максимальная высота

2.24 км

Расстояние

11.1 км/ч

Средняя скорость

151 Калории

Калории

12:06

Время

57 м

Набор высоты

Вся статистика

Примечания



Добавить комментарий.



Garmin Forerunner 910XT

ПО: 3.20.0.0

Корректировка высоты : Отключено ▾

Итоговые данные: Оригинальная