

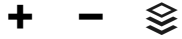
ДРУГОЕ ▾ YULIYABALABINA (/MODERN/PROFILE/YULIYABALABINA), ВЧЕРА @ 5:33 PM



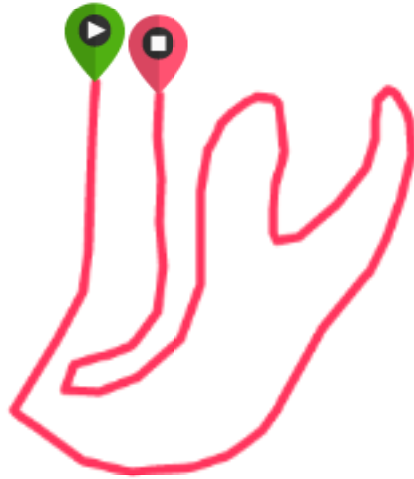
Богородское Другое

Тип события: Не входящий в классификацию ▾ Дистанция: -- ▾ Инвентарь: Добавить

Нравится 0



< 12.2° 13



Google

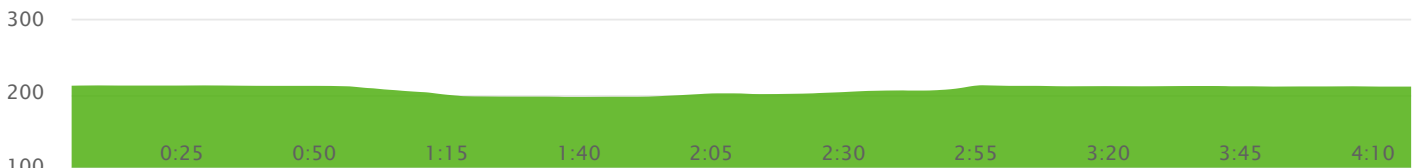
(https://maps.google.com/maps?ll=56.491956,38.191454&z=17&t=h&hl=en&gl=US&mapM=api%3C...> Report a map error (https://www.google.com/maps/@56.491956,38.191454,17z/data=!3m1!1e3!1m2!1s...> source=api%3C...>)



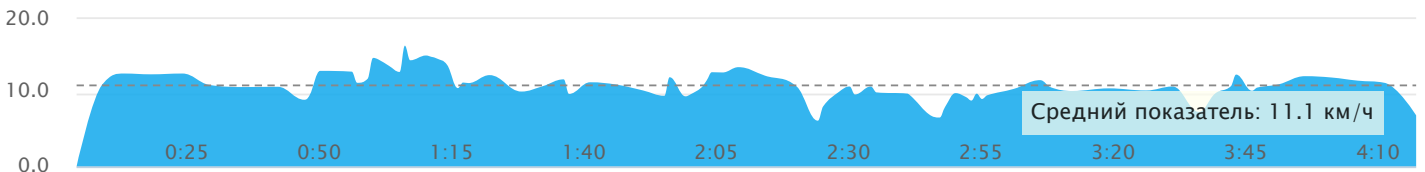
По времени ▾

Настроить ▾

Высота



Скорость

Статистика **Отрезки**

Расстояние

0.78 км

Расстояние

Время

Темп **Скорость**

Калории



53 Калории

Калории

4:12.6

Время

Фитнес (/modern/dashboard/8492428)



4:07

Время в движении

4:12.6

Истекшее время

11.1 км/ч

Средняя скорость

11.4 км/ч

Средняя скорость движения

16.4 км/ч

Максимальная скорость

Высота

14 м

Набор высоты

14 м

Потеря высоты

196 м

Минимальная высота

212 м

Максимальная высота

0.78 км

Расстояние

11.1 км/ч

Средняя скорость

53 Калории

Калории

4:12.6

Время

14 м

Набор высоты

Вся статистика

Примечания



Добавить комментарий.



Garmin Forerunner 910XT

ПО: 3.20.0.0

Корректировка высоты : Отключено ▾

Итоговые данные: Оригинальная